

# 「国府台守り隊の活動と防災ノルディック・ウォーク」

千葉商科大学 人間社会学部 3年  
小西 俊太郎

ノルディックウォークには課題がある

① 2年間商大で避難訓練ができてない

② CUCPORTAL危機管理マニュアルには  
避難に対する詳しい内容が掲載されていない


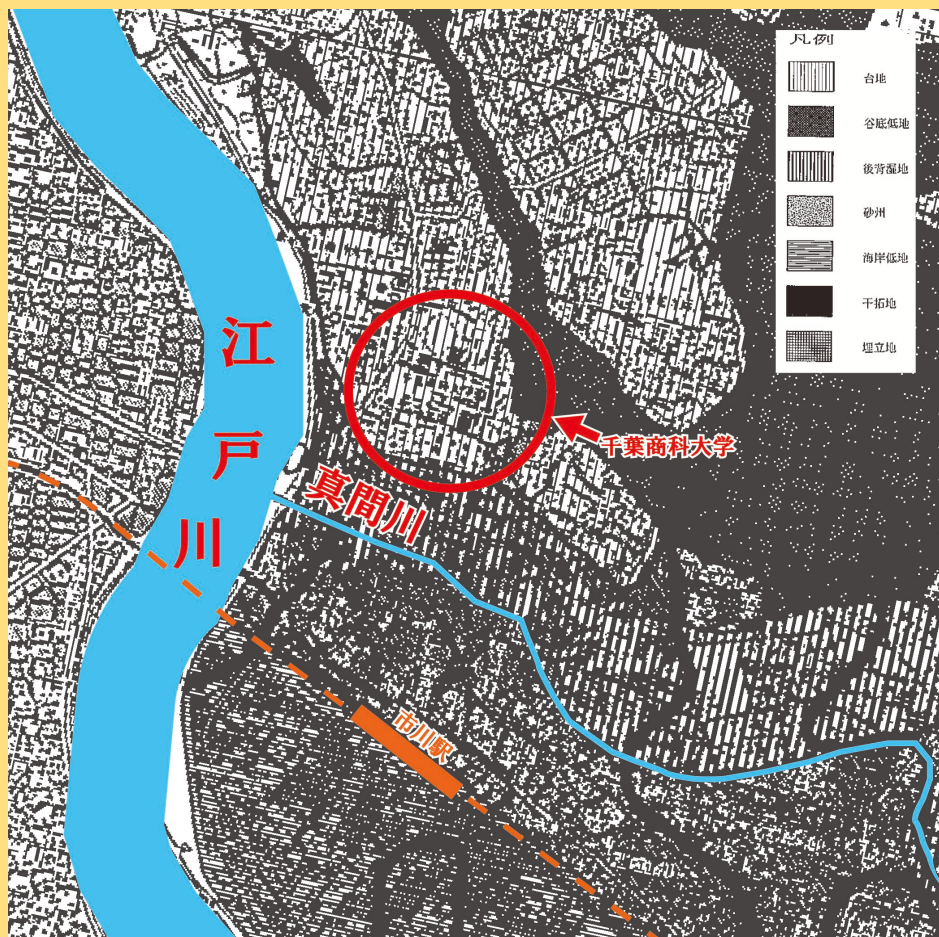
③ 大学側は学生の意識調査や避難訓練の参加人数など、**防災に必要なデータを取っていない**

どこに逃げていいかわからない

大学全体の防災意識足りない

# 商大の地盤は強いのか？

災害に強い台地面であり地盤がしっかりしている



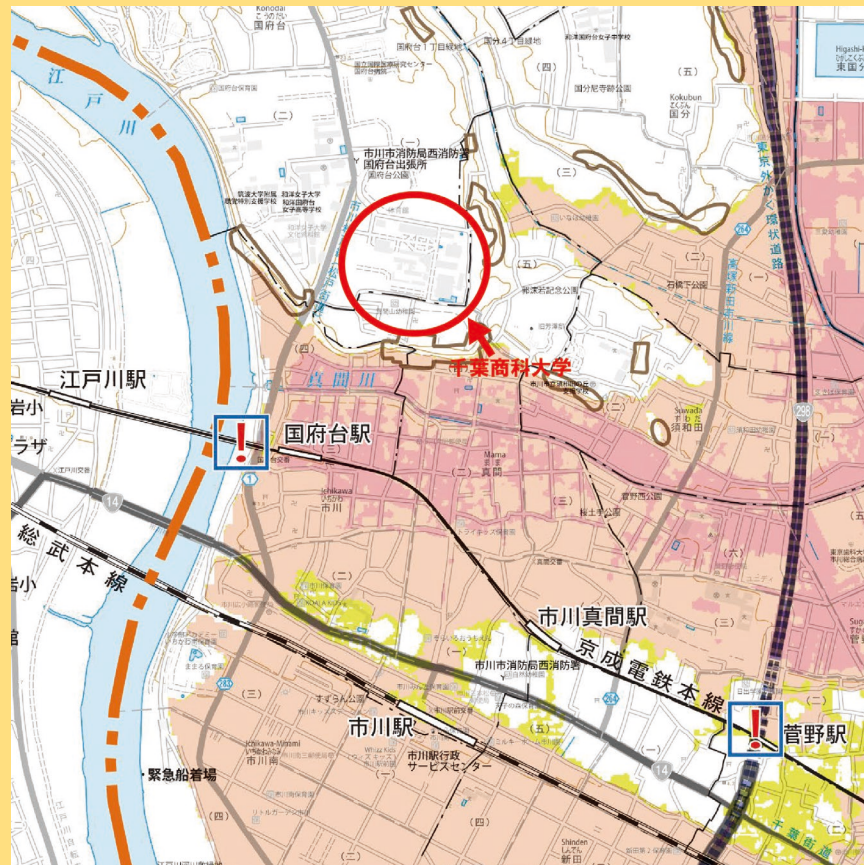
## ※台地面とは

- ・河川氾濫などの水害リスクが低く、地盤の状態が良好
- ・関東地域の台地は火山灰質の粘土で覆われた地帯で、地震時の液状化の危険性は低く、地盤は比較的強いことが特徴

引用：市川市地盤情報より

# 商大は洪水に強いのか？

## 千葉商科大学は高台のため洪水被害になりにくい 江戸川氾濫 真間川氾濫



### 凡例

	行政界
	がけ崩れ警戒区域 (がけ崩れに対して警戒が必要な区域で、がけ崩れが発生した場合は、避難が必要となる区域)
	道路冠水注意箇所 (道路や鉄道の下を通るアンダーパス部など道路が周辺より低く、大雨の時に冠水する可能性がある箇所。)
	近隣自治体避難場所等 (近隣自治体が避難場所などとして予定している施設)
水の深さ	
	水の深さが5.0m以上の区域
	水の深さが3.0~5.0m未満の区域
	水の深さが0.5~3.0m未満の区域
	水の深さが0.5m未満の区域

**地域の避難所として  
役割を果たさなければいけない**




学生が主体となる災害対策プロジェクト



# ノルディックウォークとの出会い

- **正しい歩行姿勢になる**
- **長時間の歩行ができる**
- **災害時安全に避難するためのツール**



祖母に使ってもらった

杖になった

# 車いすになった



なんで??



恥ずかしかったのかな？

若者と楽しみながら体を鍛えよう

# 学生が主体となる災害対策プロジェクト

